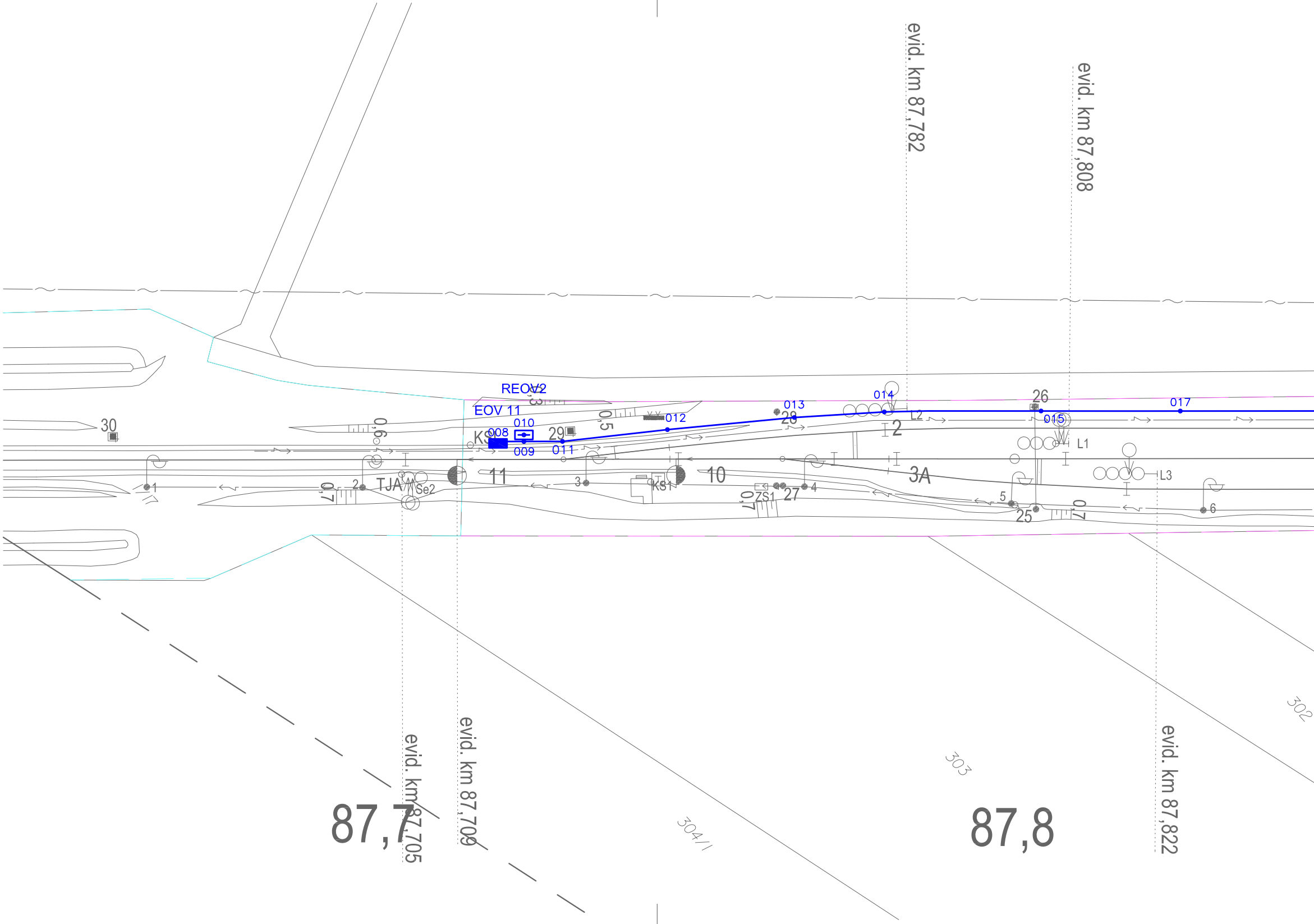
evid. km 87,782
evid. km 87,808
REOV2
EOV 11
008
009
010
011
012
013
014
015
017
30
0,6
0,5
0,3
29
28
26
2
L2
L1
L3
KS
11
10
KS1
3A
1
2
TJA
Se2
3
ZS1
27
4
5
25
6
0,7
0,7
0,7
evid. km 87,705
evid. km 87,709
evid. km 87,822
87,7
87,8
304/1
303
302

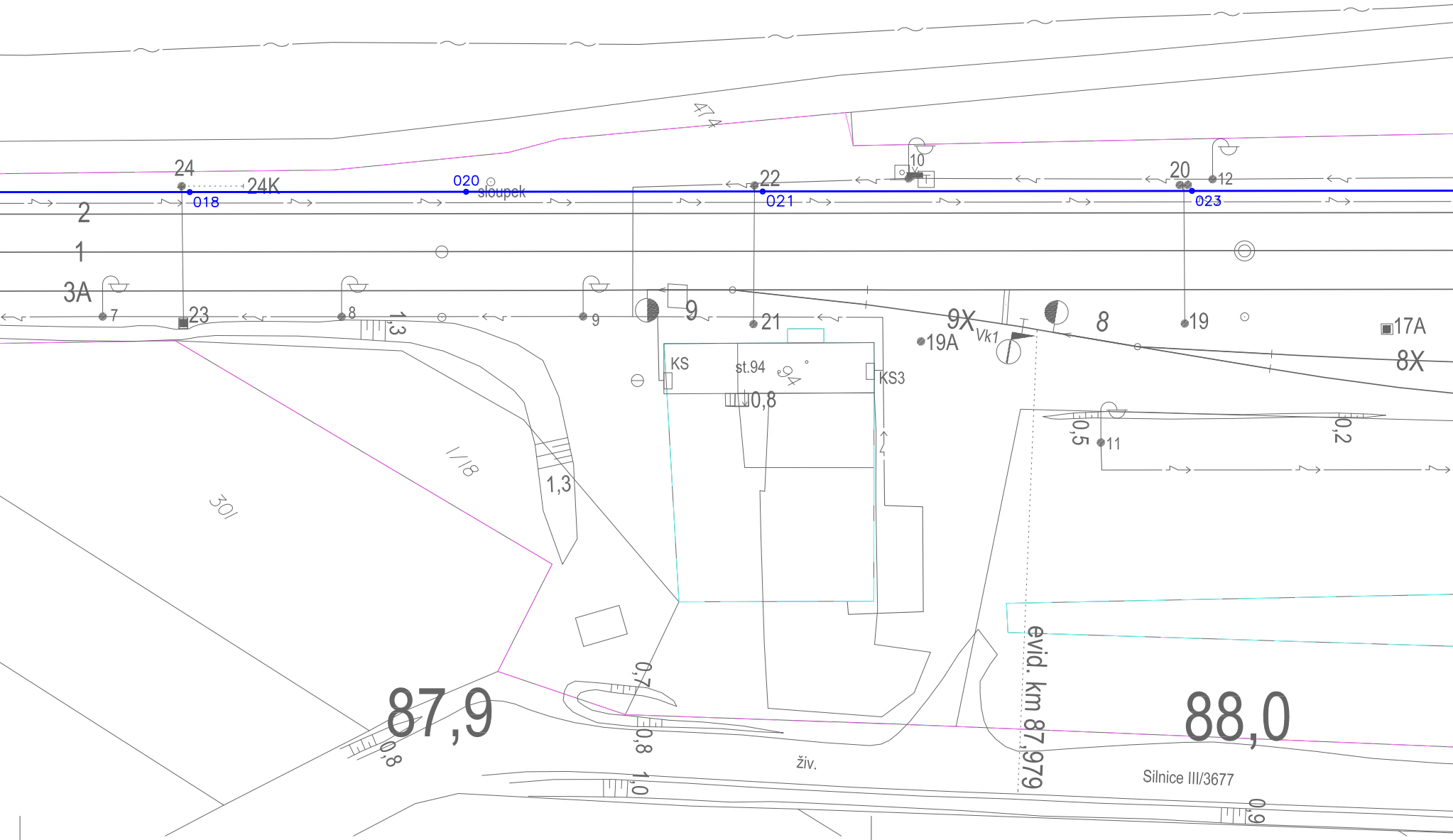

474
24
24K
020
sloupek
018
22
021
10
20
12
023
2
1
3A
7
23
8
1,3
9
9
21
9X
Vk1
19A
8
19
17A
8X
KS
st.94
94
KS3
0,8
0,5
11
0,2
1/18
30/
1,3
87,9
0,8
0,7
0,8
živ.
1,0
evid. km 87,979
88,0
Silnice III/3677
0,9



Ž
živ.
1
2
1/22
1/11
14
025
18
029
031
032
16
033
034
035
18
16
037
1,2
20
ZS4
038
040
044
14
2
1
3
5A
5
7
13
17
15
stojan
15A
6
1/1
15
13A
ZS3
1,1
r.b.
13
21
19
17
ZS2
1/19
1/10
88,1
0,3
0,3
0,4
0,2
živ.
Silnice III/3677

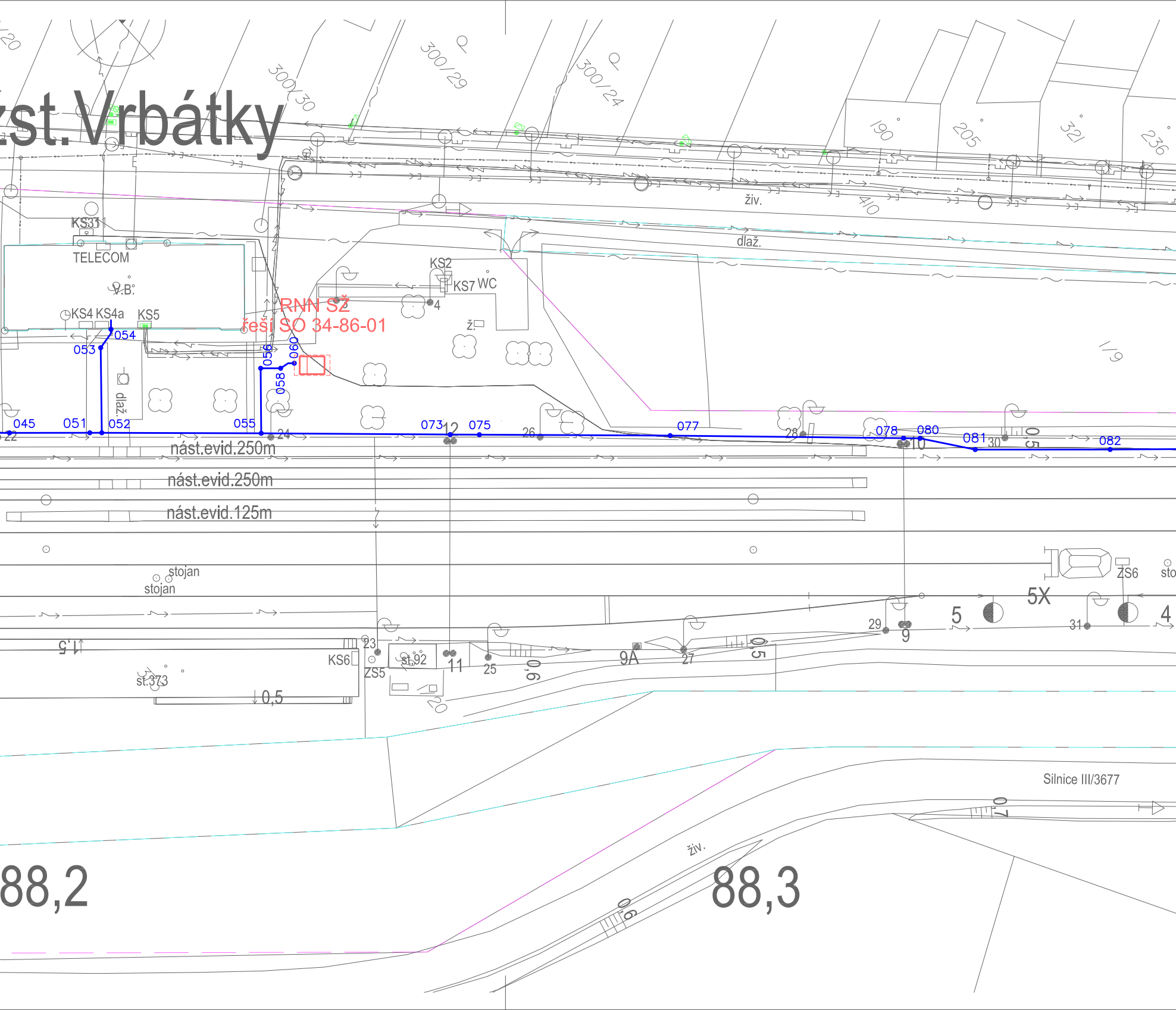
st.Vrbátky
/20
300/30
300/29
300/24
190
205
321
236
živ.
410
dlaž.
KS31
TELECOM
V.B.
KS4
KS4a
KS5
054
053
KS2
KS7
WC
4
RNN SŽ
řeší SO 34-86-01
ž
056
060
058
1/9
dlaž.
045
22
051
052
055
24
073
12
075
26
077
28
078
080
10
081
30
0,5
082
nást.evid.250m
nást.evid.250m
nást.evid.125m
stojan
stojan
ZS6
sto
5X
5
4
29
9
31
1,5
KS6
23
ZS5
st.92
11
25
0,6
9A
27
0,5
st.373
0,5
20
Silnice III/3677
0,7
živ.
0,6
88,2
88,3

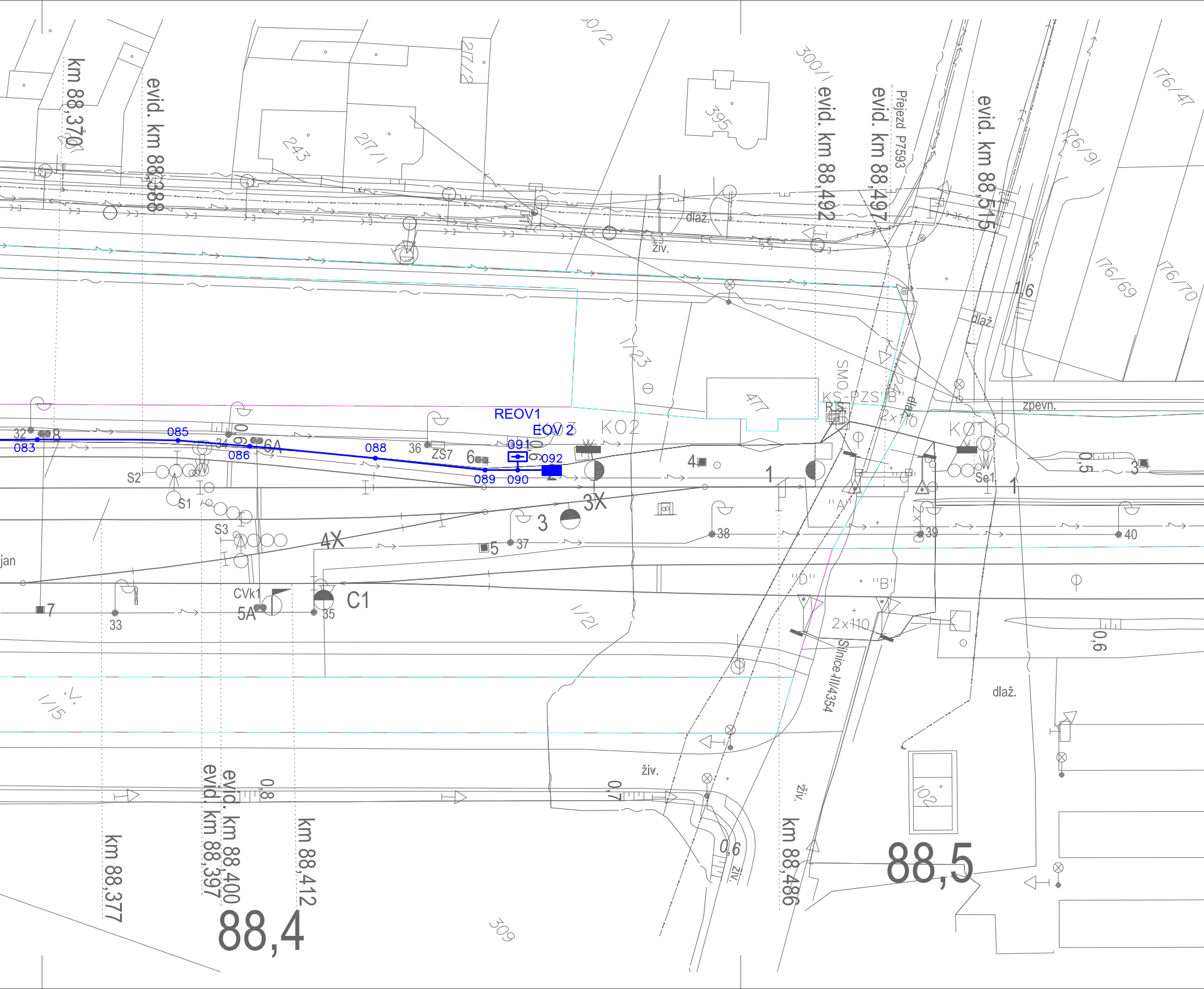
km 88,370
evid. km 88,388
evid. km 88,492
evid. km 88,497
Přejezd P7593
evid. km 88,515
300/1
395
243
217/1
217/2
176/47
176/91
176/69
176/70
dlaž.
živ.
1,6
1/23
477
SMO
KS-PZS"B"
RIS
2x110
zpevn.
KO2
KO1
REOV1
EOV 2
083
085
086
088
089
090
091
092
32
8
34
6A
36
ZS7
6
2
4
1
3X
3
Se1
0,5
3
S2
S1
S3
4X
5
37
38
39
40
"A"
jan
7
33
CVk1
5A
35
C1
"D"
"B"
2x110
0,6
1/2
1/15
Silnice III/4354
dlaž.
živ.
0,8
0,7
0,6
102
km 88,377
evid. km 88,397
evid. km 88,400
km 88,412
km 88,486
88,4
88,5
309

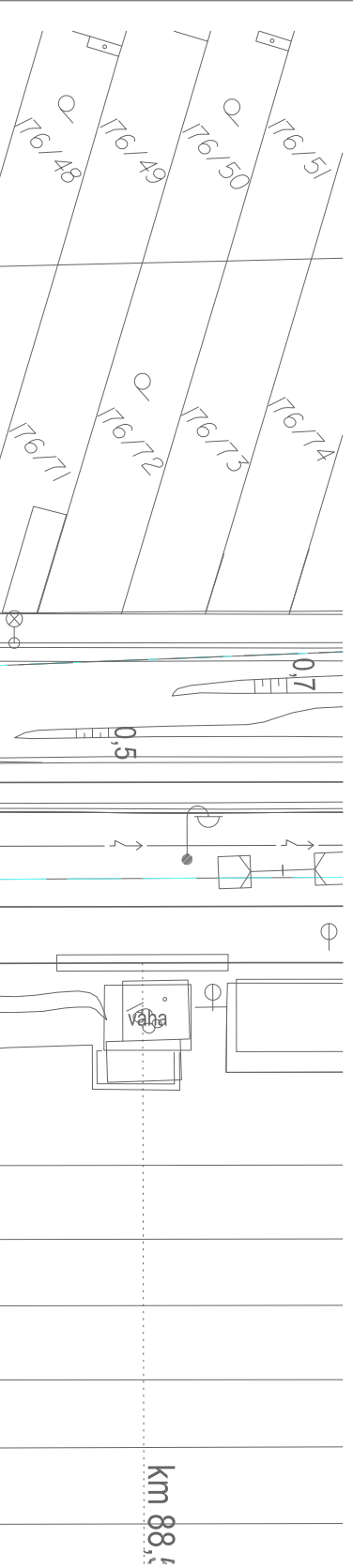
176/48
176/49
176/50
176/51
176/71
176/72
176/73
176/74
0,7
0,5
Váha
km 88,

LEGENDA BAREV

━━━	SO 34-84-01 Žst. Vrbátky, EOV
‒ ▬ ‒ ▬ ‒	Hranice pozemku Správa železnic, státní organizace
‒ ▬ ‒ ▬ ‒	Hranice pozemku České dráhy, a.s.

LEGENDA ZNAČEK

• 000	Vytyčovaný bod kabelové trasy, zařízení
⊟	Rozvaděč nn / ovladač / zásuvkový stojan
⊠	KS - kabelová skříň
▬	Přípojná skříňka pro EOV

LEGENDA STÁVAJÍCÍCH SÍTÍ

—— - ~ - - ——	Sdělovací podzemní vedení
—— ~ ——	Cetin - Sdělovací vedení
—— ↝ ——	Silové podzemní vedení NN
—— ↝» ——	Silové podzemní vedení VN
——) ——	Kanalizace
—— > ——	Vodovod
—— ⊔ ——	Plynovodní vedení - NTL
—— ⊔⊔ ——	Plynovodní vedení - STL
—— ⊔⊔⊔ ——	Plynovodní vedení - VTL

Ministerstvo dopravy
Státní fond dopravní infrastruktury

Jiná ověření:

Paré:

Orientační schéma:

Razítko oprávněné osoby:

Podpis: Datum:

Revize:	Datum:	Popis:	Kontroloval:
001	27.11.2021	Definitivní odevzdání dokumentace	Ing. Jan Zářecký

Stavebník/Investor:	**Správa železnic, státní organizace**
Adresa:	Dlážděná 1003/7, 110 00 Praha 1
Zástupce investora:	Stavební správa východ
Adresa:	Nerudova 773/1, 779 00 Olomouc

SPRÁVA ŽELEZNIC

Zhotovitel díla:	**SUDOP Brno, spol. s r.o.**
Adresa:	Kounicova 688/26, 611 36 Brno
Kontakt:	T: +420 972 625 804 E: sudop@sudop-brno.cz
Zhotovitel objektu:	**SUDOP Brno, spol. s r.o.**
Adresa:	Kounicova 688/26, 611 36 Brno
Kontakt:	T: +420 972 625 804 E: sudop@sudop-brno.cz

SUDOP BRNO

Hlavní projektant (HIP): Ing. Jan Zářecký
Specialista: Ing. Jan Zářecký

Název stavby/akce:	**Zřízení EOV v obvodu OŘ Olomouc, 1. etapa**		Označení investora: S622000070 Označení zhotovitele: 20107-01-1021
Název části:	Ohřev výhybek (elektrický, plynový)		Označení části: D.2.3. 4
Název objektu/dílčí části:	**Žst. Vrbátky, EOV**		Označení objektu/komplexu: **SO 34-84-01**
Název přílohy: Název dílčí části přílohy:	Situace 1:500		Číslo přílohy: **2. 001**
Odpovědný projektant: Ing. Jan Zářecký	Zpracovatel přílohy: Ing. Jan Bradáč	Měřítko: 1:500 Formáty: 11x A4	Stupeň dokumentace: **DUSP+PDPS**
Kraj: viz část A. dokumentace	Katastrální území: viz část A. dokumentace	TUDU: viz část A. dokumentace	**Smluvní datum zpracování:** **27.11.2021**

Označení investora::	Stupeň dokumentace:	Část:	Objekt:	Podobjekt:	Příloha:	Revize:
S 6 2 2 0 0 0 0 7 0	_ P D P S	_ D 2 3 0 4	_ S O 3 4 8 4 0 1	_ X X	_ 2 _ 0 0 1	_ 0 0 1